

Утверждена Постановлением Управы  
МР "Барятинский район"  
от \_\_\_\_\_ № \_\_\_\_\_

Схема расположения земельного участка или земельных участков на  
кадастровом плане территории *СП - Село Барятинское*

Условный номер земельного участка 40:02:130208:3У1

Площадь земельного участка 240 кв.м.

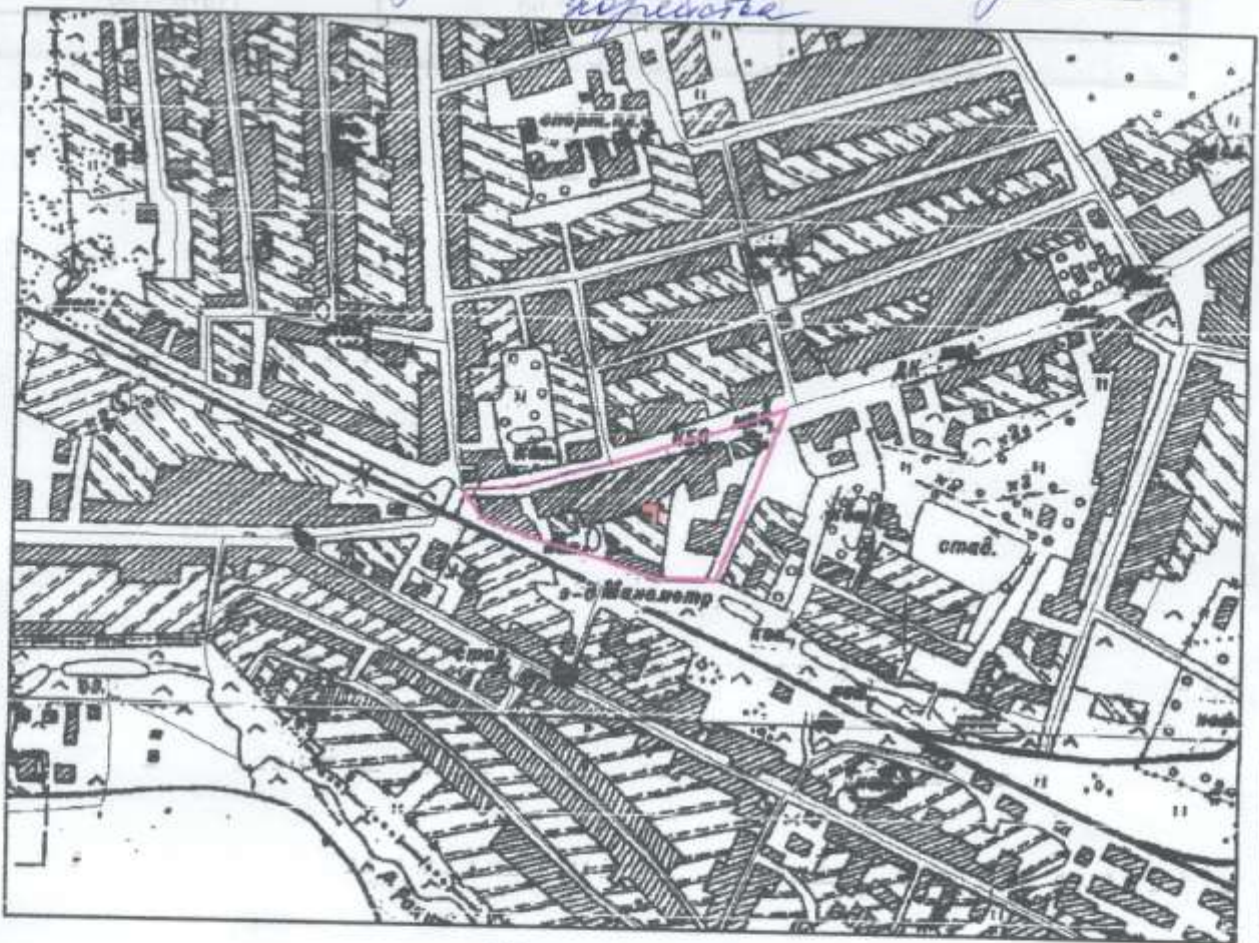
Обозначение характерных точек границ	Координаты, м	
	X	Y
1	2	3

Геоданные см. на обороте



Местоположение: Калужская область, Барятинский район, с.Барятинно, ул.Советская, в районе д.10

Категория земель: земли населенных пунктов

Вид разрешенного использования: *для ведения личного подсобного хозяйства*



Масштаб 1 : 1000

 испрашиваемый земельный участок  
 территориальная зона  
граница кадастрового квартала

Глава Администрации СП "Село Барятинно" \_\_\_\_\_

Губанов М.Я.

Заместитель заведующего отдела муниципального хозяйства, управления природными ресурсами Управы \_\_\_\_\_

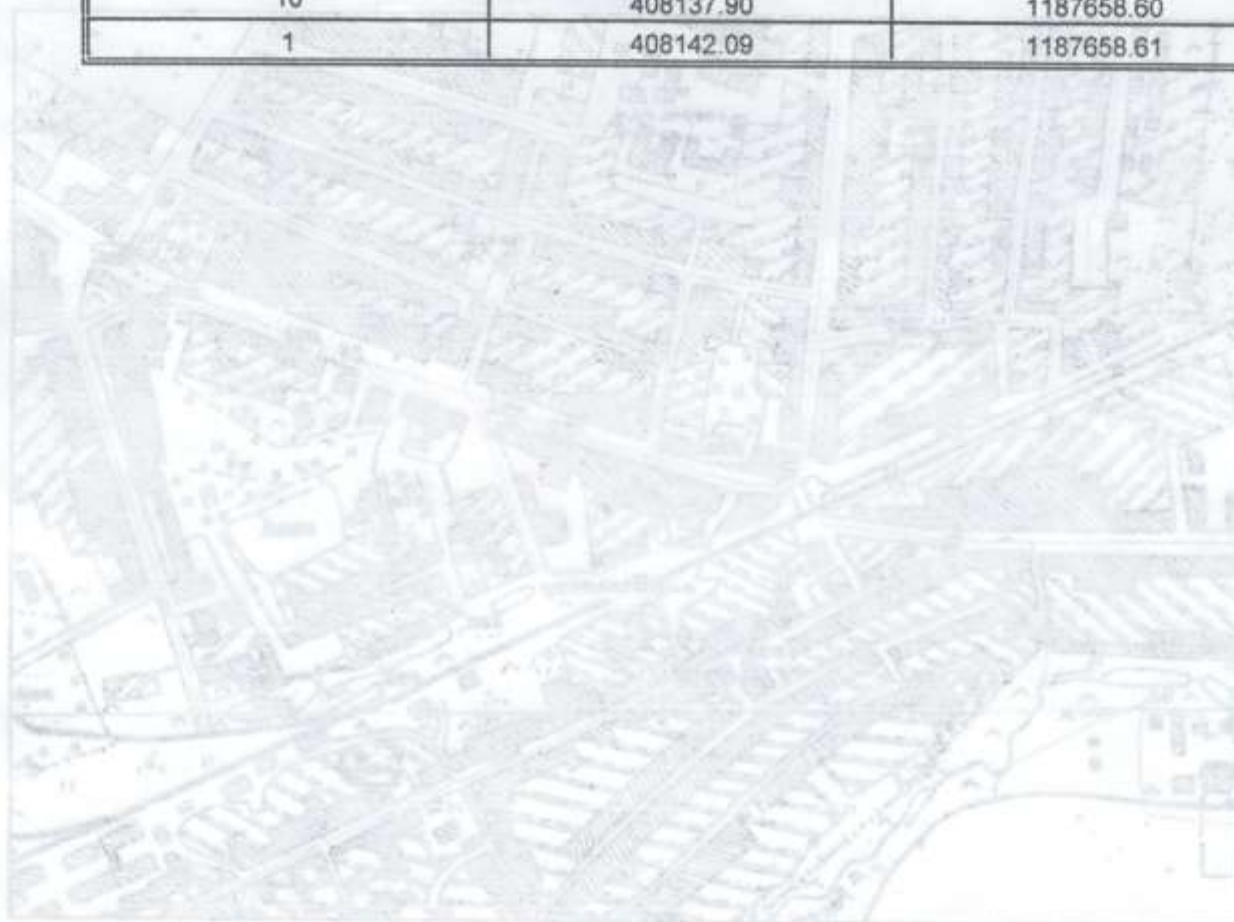
Волчков В.Г.



Условный номер земельного участка 40:02:130208:ЗУ1

Площадь земельного участка 240 кв.м.

Обозначение характерных точек границ	Координаты, м	
	X	Y
1	408142.09	1187658.61
2	408142.49	1187666.02
3	408141.94	1187680.01
4	408132.46	1187679.14
5	408132.39	1187678.66
6	408130.24	1187678.59
7	408130.66	1187670.97
8	408130.86	1187669.74
9	408130.97	1187658.53
10	408137.90	1187658.60
1	408142.09	1187658.61



Масштаб 1:1000

Тудышев М.Р.

Борисов В.П.

