

**ИЗВЕЩЕНИЕ**  
**о возможности предоставления земельного участка**  
**крестьянским (фермерским) хозяйствам, для осуществления**  
**крестьянским (фермерским) хозяйством его деятельности**

Управа муниципального района «Барятинский район» доводит до сведения всех желающих зарегистрированных крестьянских (фермерских) хозяйств, глав крестьянских (фермерских) хозяйств о возможности участия в аукционе **на право заключения договора аренды земельного участка:**

- земельный участок (многоконтурный) из земель категории населенных пунктов, общей площадью 1964546 кв.м., местоположение: Калужская область, Барятинский район, с.Барятино, кадастровый номер: 40:02:000000:ЗУ1, с разрешенным видом использования: сельскохозяйственное использование, территориальная зона – С1, кадастровый квартал: 40:02:000000.

Заявления о намерении участвовать в аукционе на право заключения договора аренды, вышеназванного земельного участка принимаются в течение **30 дней** со дня опубликования: с **23.04.2021г. по 24.05.2021г.** в Управу муниципального района «Барятинский район» по адресу: Калужская область, Барятинский район, с.Барятино, ул.Советская, д.20.

Время приема: понедельник, вторник, среда, четверг, пятница: с 8-00 ч до 16.15ч., перерыв на обед с 12.00ч. до 13.00ч. выходные дни: суббота, воскресенье.

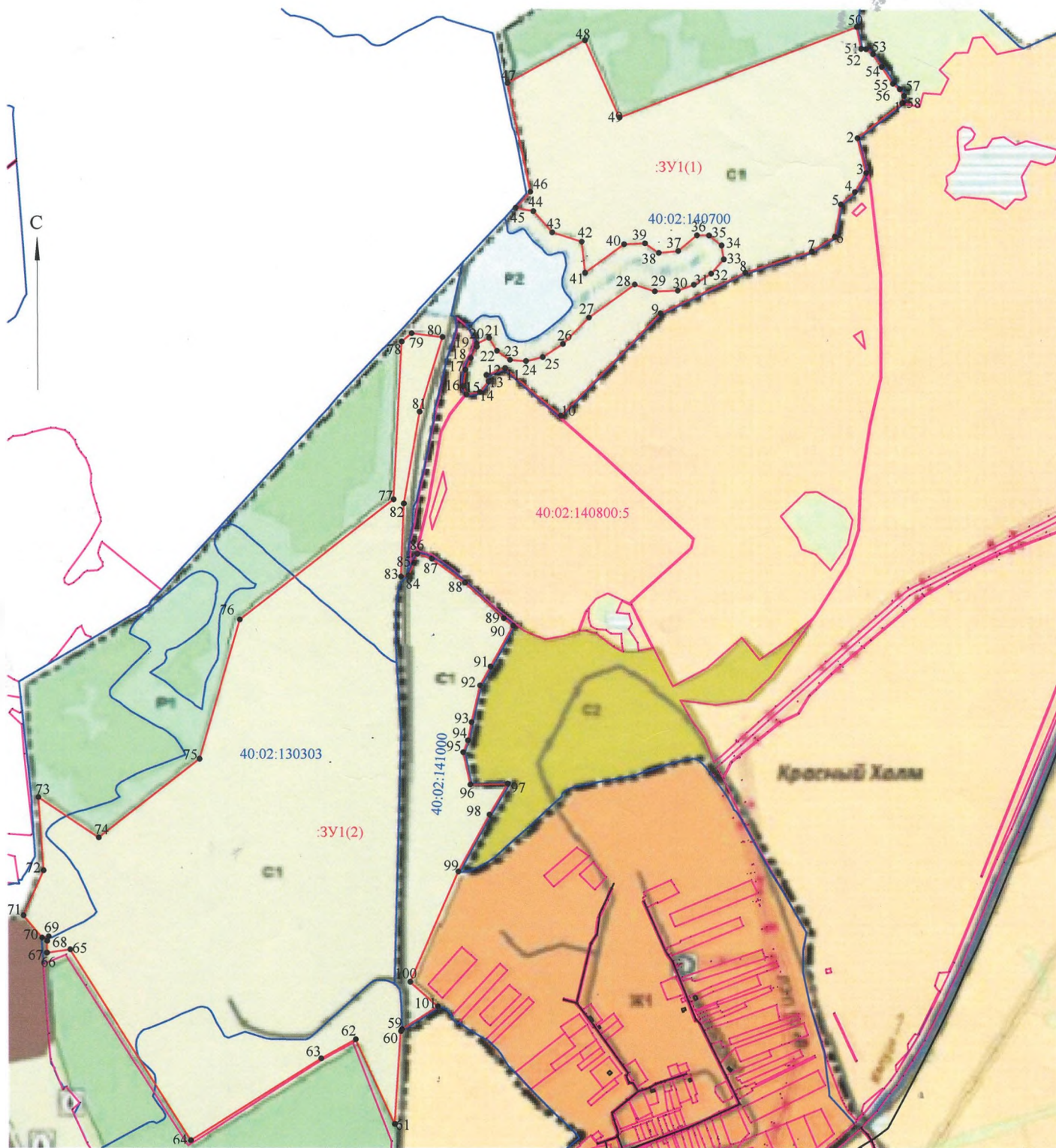
Эл. почта: [abaryat@adm.kaluga.ru](mailto:abaryat@adm.kaluga.ru).

Адрес официального сайта в сети интернет:<http://baryatino40.ru/>.  
<https://baryatino40.ru/administratsiya/otdelvi-upravvi-munitsipalnogo-ravona-baryatinskiy-ravon/otdel-munitsipalnogo-hozvaystva-upravleniya-prirodnymi-resursami/zemelnye-pravootnosheniya>

Адрес официального сайта уполномоченного органа в информационно-телекоммуникационной сети Интернет: [www.torgi.gov.ru](http://www.torgi.gov.ru).







Заявления могут быть поданы на бумажных носителях, а также в электронном виде на электронную почту Управы муниципального района «Барятинский район» в соответствии с действующим законодательством.

Со схемой расположения земельных участков можно ознакомиться в Управе муниципального района «Барятинский район» по вышеуказанному адресу, а также в сети Интернет на официальном сайте Управы муниципального района «Барятинский район» <http://baryatino40.ru/>. а также на сайте <https://pkk.rosreestr.ru/>.



Условные обозначения:

Масштаб 1:16000

-  - испрашиваемый земельный участок
-  - надпись образуемого земельного участка
-  - граница земельного участка, установленная в соответствии с федеральным законодательством, включенная в ЕГРН
-  - надпись номера кадастрового квартала
-  - граница кадастрового квартала
-  - характерная точка границы публичного сервитута

Глава Администрации СП "Село Барятинно" \_\_\_\_\_ В.С. Чепурной

Заместитель Заведующего отдела муниципального хозяйства, управления природными ресурсами Управы \_\_\_\_\_ В.Г. Волчков

Кадастровый инженер \_\_\_\_\_ Реброва А.В.





Условный номер земельного участка		
Площадь земельного участка 1964546 кв.м.		
Обозначение характерных точек границ	Координаты, м	
	система координат: МСК-40	
	X	Y
[1]		
1	412182.63	1190410.38
2	412083.68	1190282.97
3	411984.76	1190307.83
4	411930.78	1190275.79
5	411896.12	1190235.36
6	411803.64	1190218.22
7	411761.95	1190152.83
8	411701.48	1189963.56
9	411585.61	1189721.68
10	411294.37	1189437.72
11	411429.30	1189278.25
12	411409.94	1189225.09
13	411391.44	1189231.12
14	411361.13	1189206.28
15	411354.30	1189167.96
16	411377.94	1189158.40
17	411425.09	1189165.33
18	411458.59	1189180.57
19	411490.52	1189198.01
20	411498.98	1189197.45
21	411515.61	1189232.66
22	411478.58	1189255.08
23	411452.88	1189292.08
24	411449.79	1189337.77
25	411460.91	1189385.94
26	411498.86	1189443.30
27	411573.69	1189517.38
28	411667.43	1189648.13
29	411648.28	1189705.63
30	411650.28	1189770.83
31	411666.70	1189816.51
32	411698.55	1189865.84
33	411739.25	1189902.08
34	411778.82	1189895.70
35	411807.07	1189859.96
36	411807.50	1189825.21
37	411763.01	1189772.12
38	411757.44	1189716.73
39	411784.59	1189677.54
40	411781.75	1189617.41
41	411700.38	1189506.50
42	411788.70	1189496.93

43	411815.17	1189412.93
44	411875.19	1189359.08
45	411884.57	1189308.54
46	411930.04	1189350.56
47	412237.96	1189285.02
48	412359.18	1189505.74
49	412141.03	1189604.36
50	412398.64	1190281.05
51	412336.54	1190293.03
52	412335.76	1190307.48
53	412321.23	1190327.08
54	412285.49	1190352.00
55	412238.00	1190383.62
56	412222.65	1190403.16
57	412203.73	1190415.47
58	412183.86	1190411.96
1	412182.63	1190410.38
[2]		
59	409552.16	1188981.57
60	409546.81	1188978.49
61	409283.53	1188960.91
62	409523.97	1188850.14
63	409469.25	1188751.11
64	409236.40	1188379.30
65	409777.44	1188035.74
66	409768.14	1187969.95
67	409768.05	1187969.15
68	409801.60	1187970.39
69	409814.35	1187974.41
70	409811.06	1187955.52
71	409874.19	1187903.23
72	410001.73	1187960.56
73	410209.74	1187946.08
74	410095.10	1188117.68
75	410318.69	1188406.12
76	410714.84	1188521.45
77	411056.65	1188960.15
78	411504.84	1188983.31
79	411528.54	1189011.40
80	411517.75	1189100.06
81	411305.81	1189033.98
82	411044.75	1188988.95
83	410837.71	1188980.85
84	410840.24	1189002.54
85	410876.95	1189017.59
86	410902.34	1189027.48
87	410888.55	1189069.30
88	410820.05	1189163.86
89	410719.14	1189274.36
90	410698.11	1189300.84
91	410581.87	1189236.15
92	410528.46	1189206.51
93	410423.83	1189182.38
94	410372.01	1189171.88
95	410338.21	1189158.26

96	410246.74	1189178.71
97	410249.30	1189285.19
98	410161.58	1189232.74
99	409999.31	1189143.74
100	409686.53	1189005.55
101	409617.03	1189084.48
59	409552.16	1188981.57
104	410898.96	1189055.39
105	410892.12	1189071.11
106	410876.74	1189097.43
107	410865.12	1189114.18
108	410841.88	1189142.89
109	410823.08	1189166.48
110	410786.51	1189205.44
111	410756.09	1189235.86
112	410722.25	1189276.88
113	410699.18	1189305.93
114	410637.66	1189273.46
115	410579.89	1189239.62
116	410526.91	1189210.22
117	410515.29	1189206.81
118	410482.14	1189198.94
119	410423.01	1189186.30
120	410370.71	1189175.70
121	410354.65	1189167.84
122	410337.90	1189162.37
123	410333.80	1189163.06
124	410325.60	1189165.79
125	410269.89	1189176.73
126	410250.49	1189181.86
127	410248.43	1189206.46
128	410251.85	1189267.64
129	410253.90	1189292.26
130	410238.86	1189284.05
131	410159.57	1189236.20
132	410070.70	1189186.30
133	409997.56	1189147.34
134	409687.60	1189010.40
135	409616.50	1189091.14
72	409549.30	1188984.54